平　面　図

S=1/500

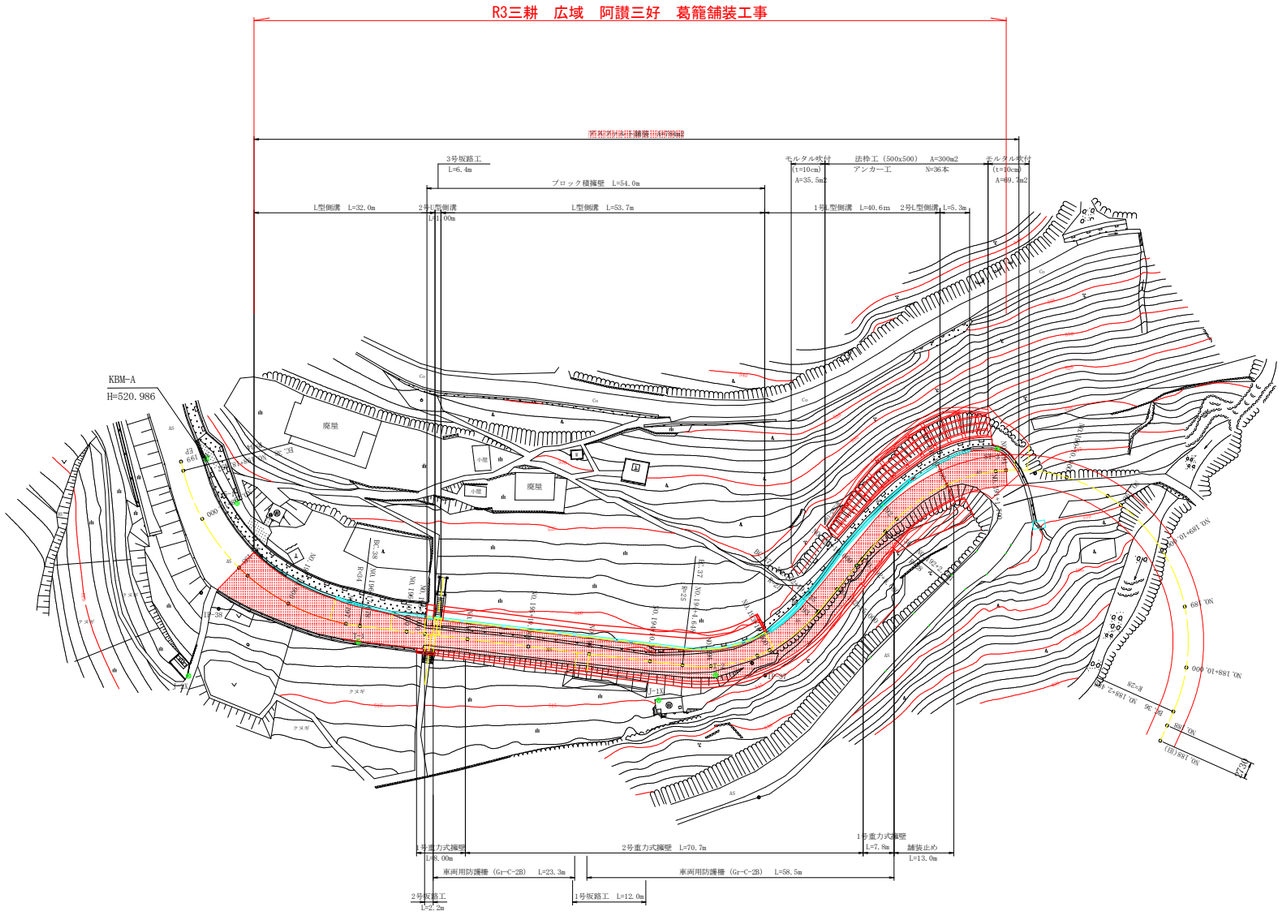

当初図面

工 事 名	R3三耕　広域　阿讃三好　葛籠舗装工事		
路線名等	阿讃三好　地区		
工事箇所	三好郡東みよし町東山		
図 面 名	平　面　図		
縮　　尺	1/500	図面番号	1　/　12
会 社 名			
事業者名	徳島県西部総合県民局		

縦　断　図

SV=1/100
SH=1/500

R3三耕　広域　阿讃三好　葛籠舗装工事

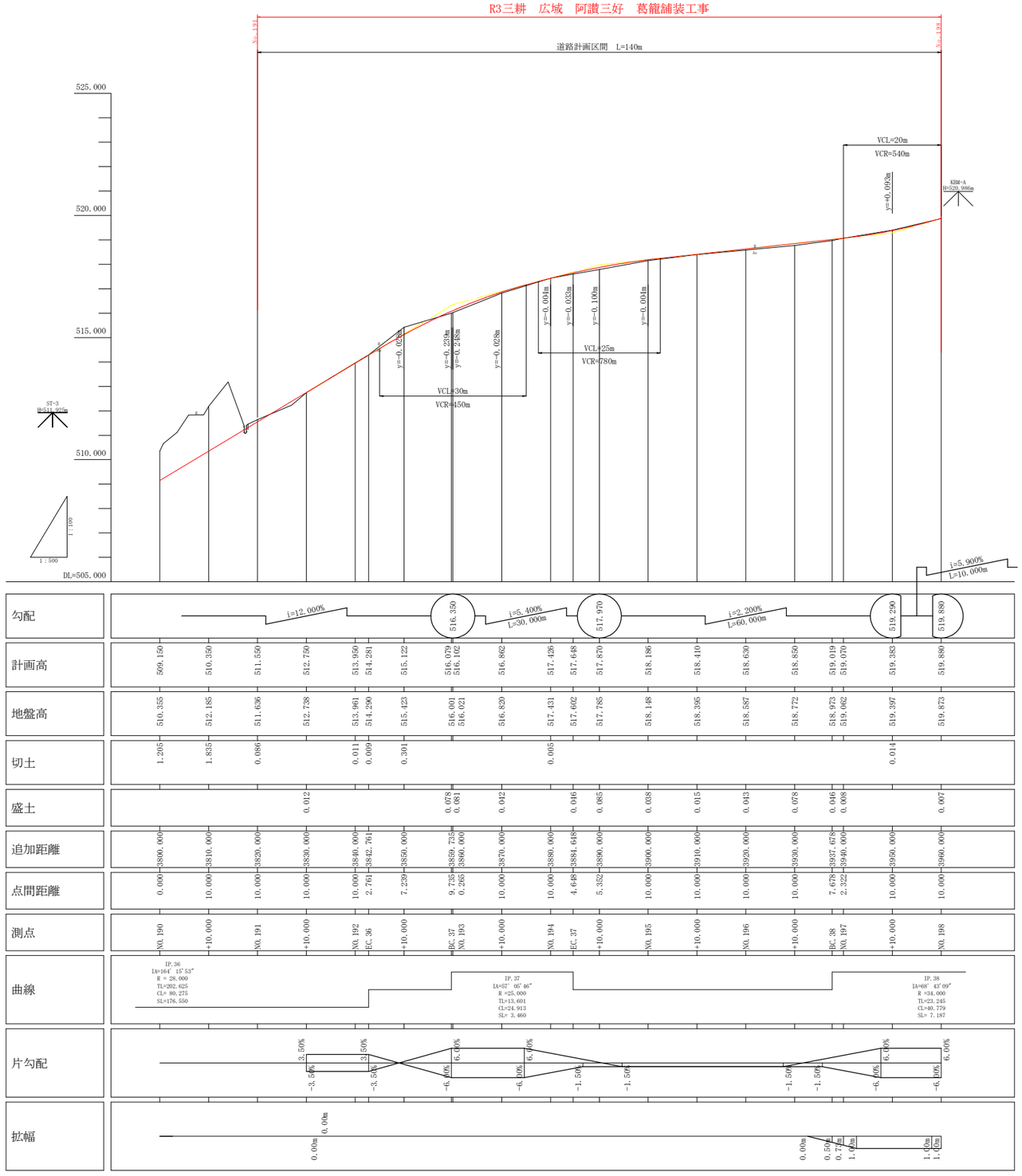

当初図面

工 事 名	R3三耕　広域　阿讃三好　葛籠舗装工事		
路線名等	阿讃三好　地区		
工事箇所	三好郡東みよし町東山		
図 面 名	縦　断　図		
縮　　尺	SV=1/100 SH=1/500	図面番号	2 / 12
会 社 名			
事業者名	徳島県西部総合県民局		

区画線工 S=1/25



標準断面図

S=1/100

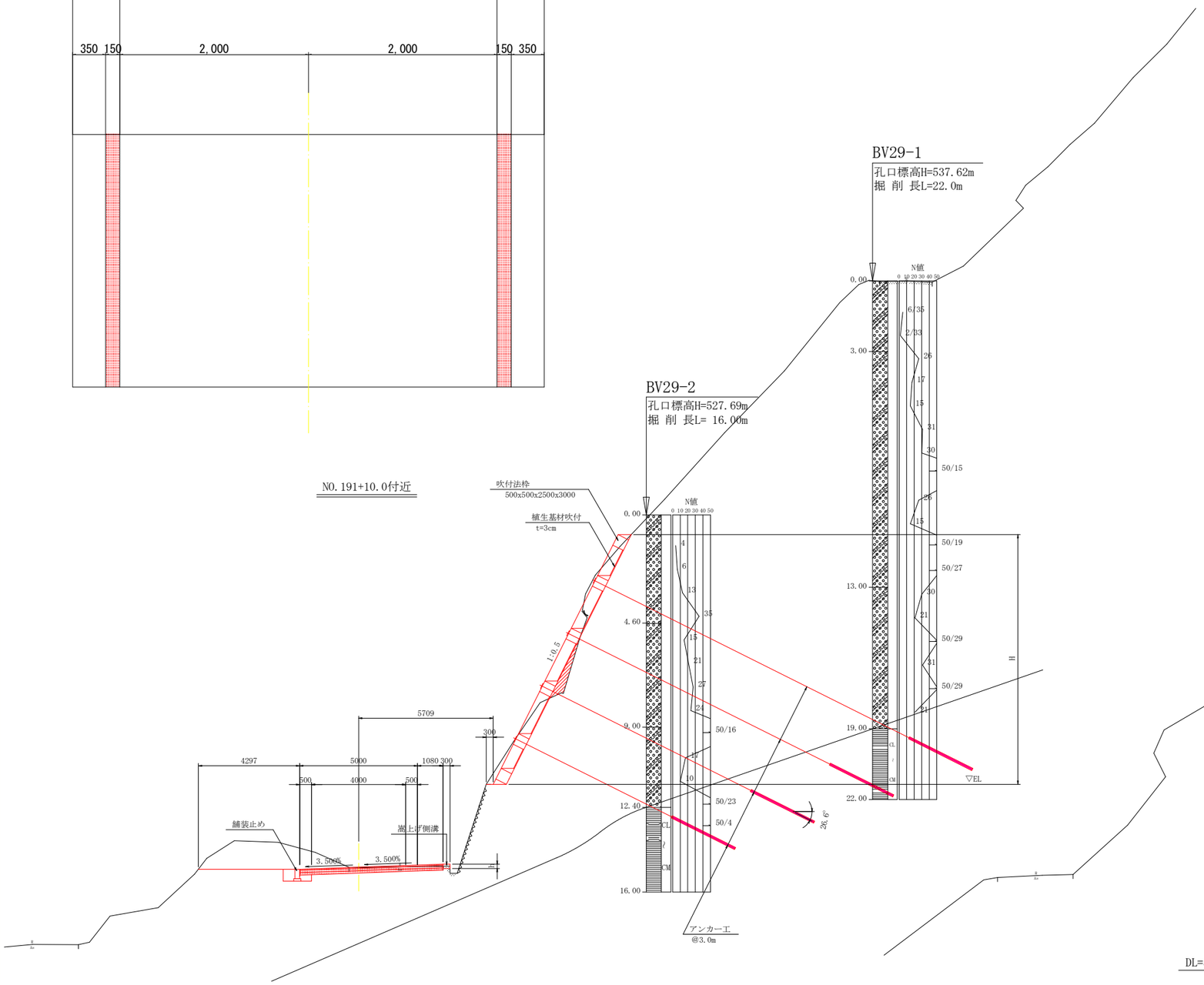

舗装構成 non-scale

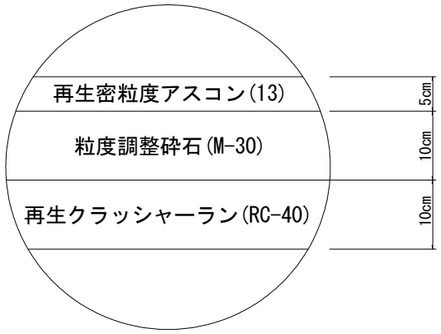

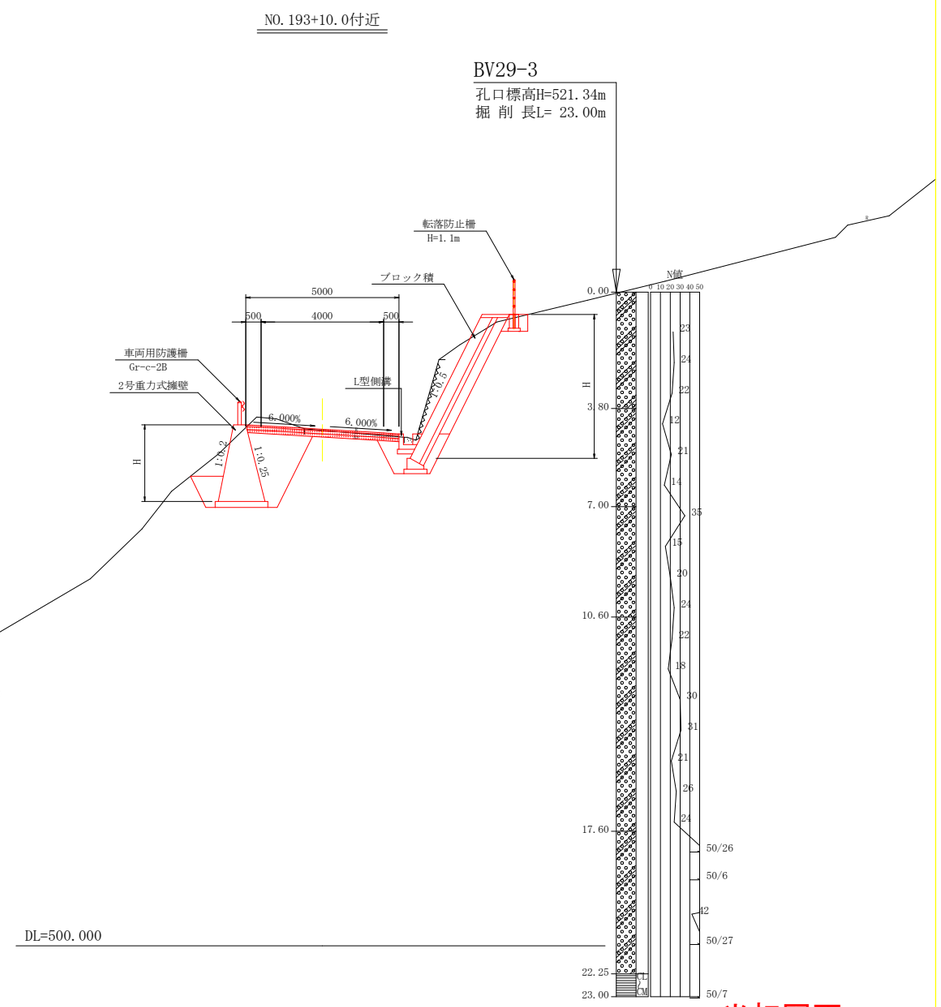

当初図面

DL=500.000

工 事 名	R3三耕　広域　阿讃三好　葛籠舗装工事		
路線名等	阿讃三好　地区		
工事箇所	三好郡東みよし町東山		
図 面 名	標準断面図		
縮　　尺	図示	図面番号	3 / 12
会 社 名			
事業者名	徳島県西部総合県民局		

横　断　図（1）

S=1/100

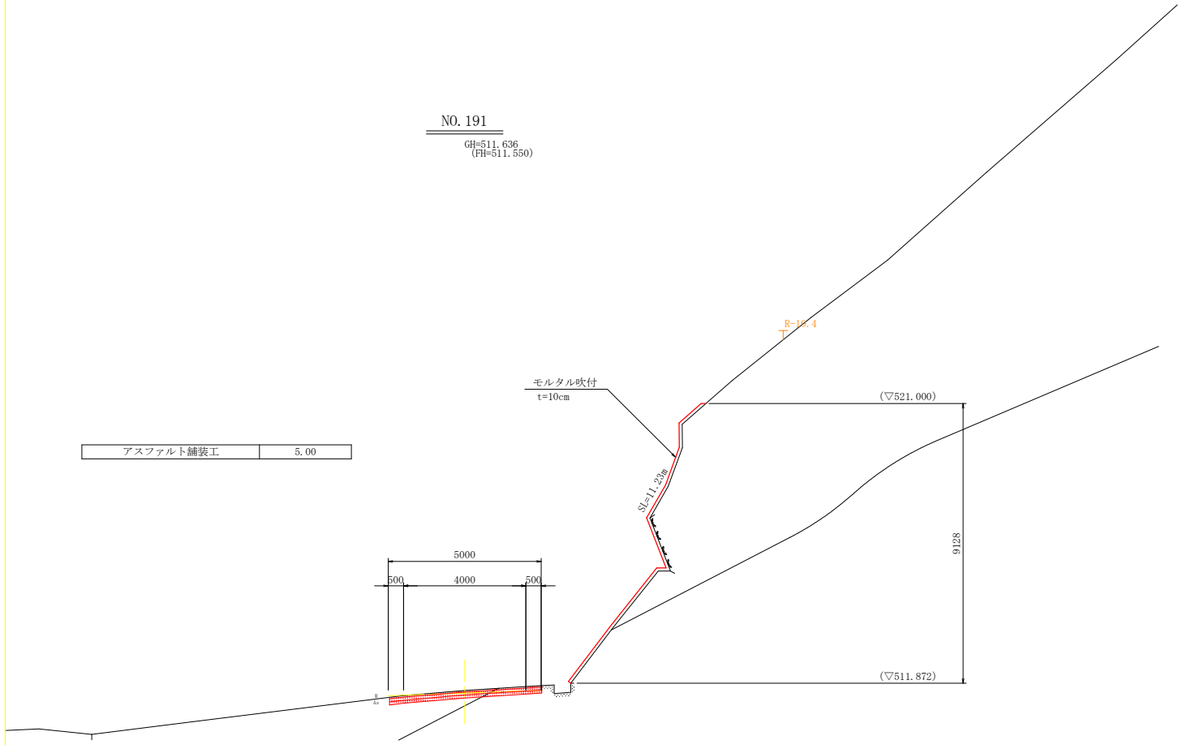

アスファルト舗装工	5.00

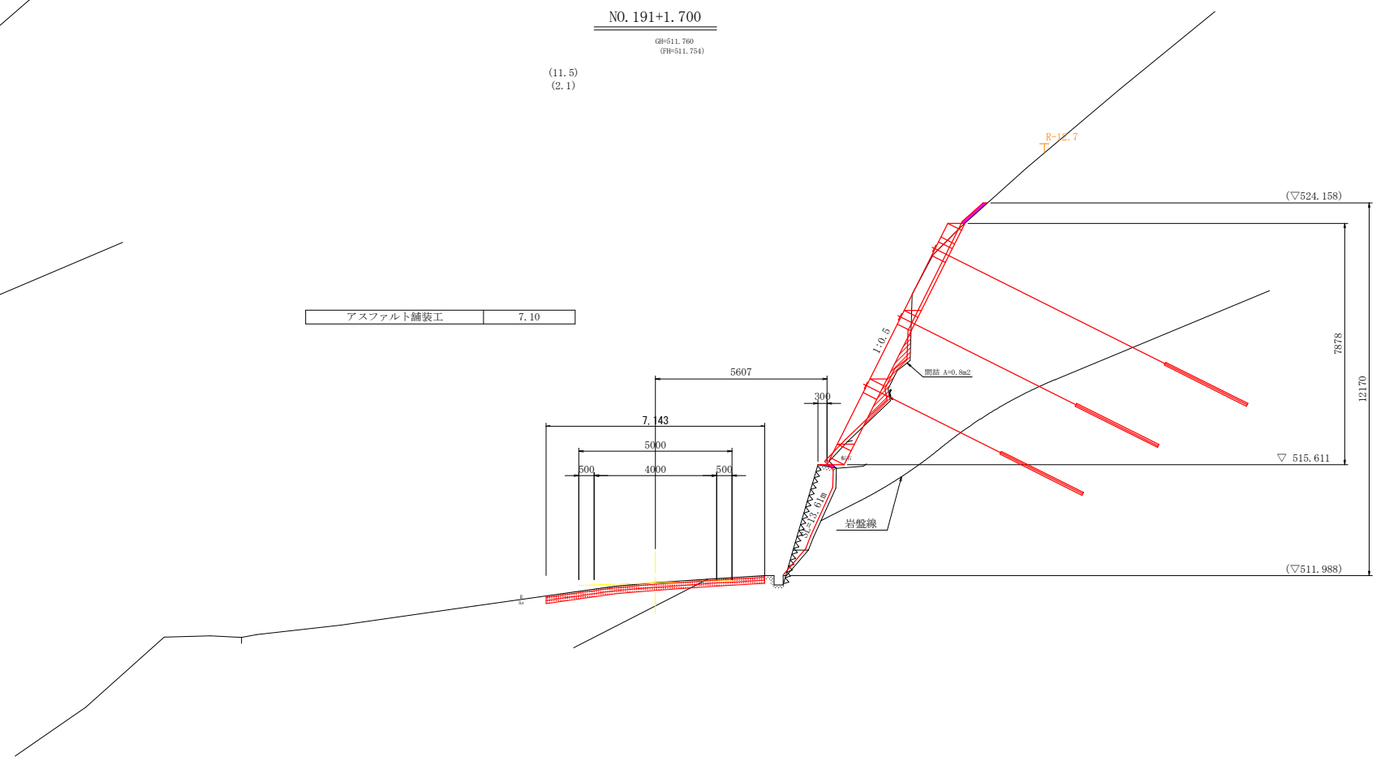

アスファルト舗装工	7.10

当初図面

工 事 名	R3三耕　広域　阿讃三好　葛籠舗装工事		
路線名等	阿讃三好　地区		
工事箇所	三好郡東みよし町東山		
図 面 名	横　断　図　(1)		
縮　　尺	1/100	図面番号	4　/　12
会 社 名			
事業者名	徳島県西部総合県民局		

横　断　図（2）

S=1/100

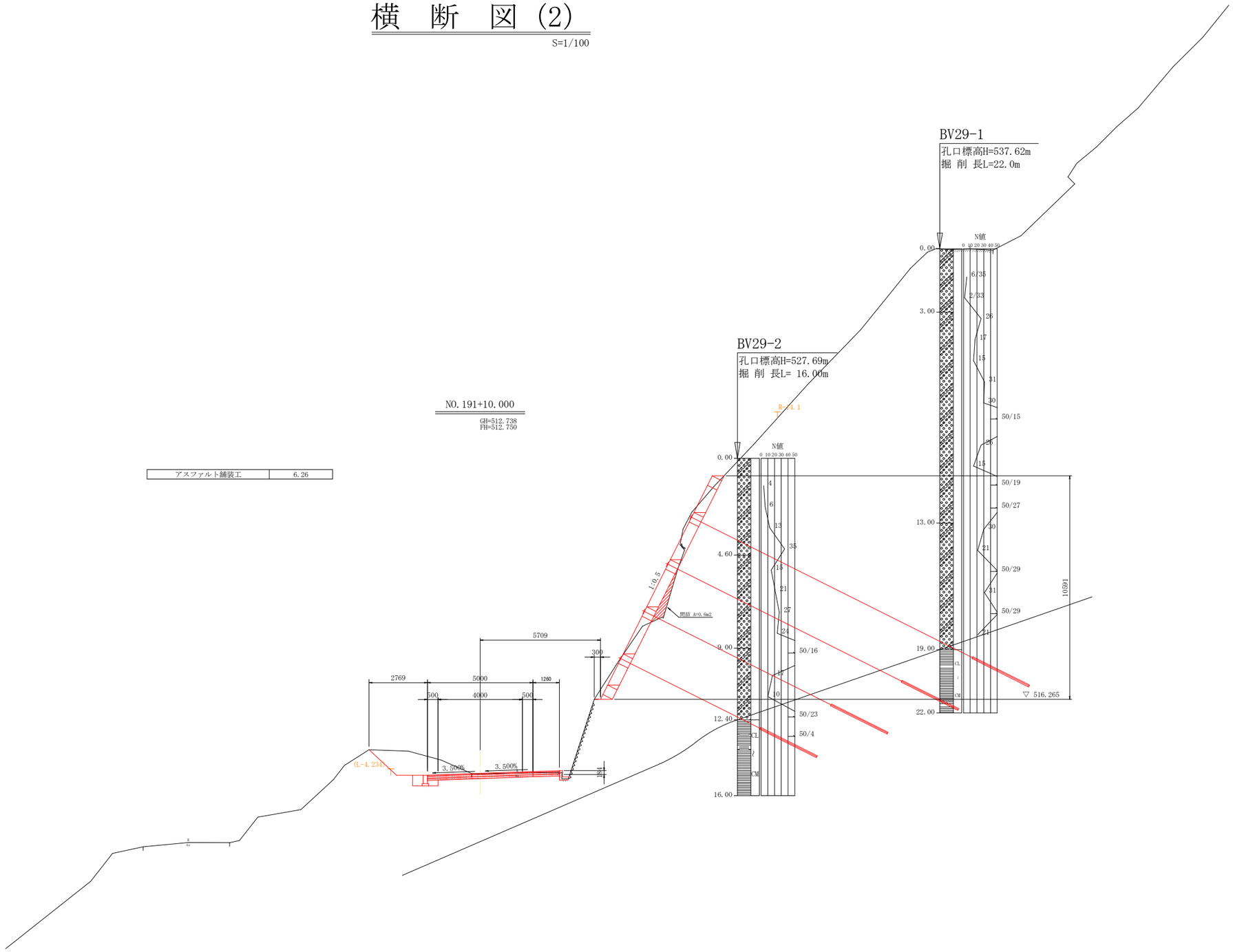

当初図面

工 事 名	R3三耕　広域　阿讃三好　葛籠舗装工事		
路線名等	阿讃三好　地区		
工事箇所	三好郡東みよし町東山		
図 面 名	横　断　図　(2)		
縮　　尺	1/100	図面番号	5　/　12
会 社 名			
事業者名	徳島県西部総合県民局		

横　断　図 (3)

S=1/100

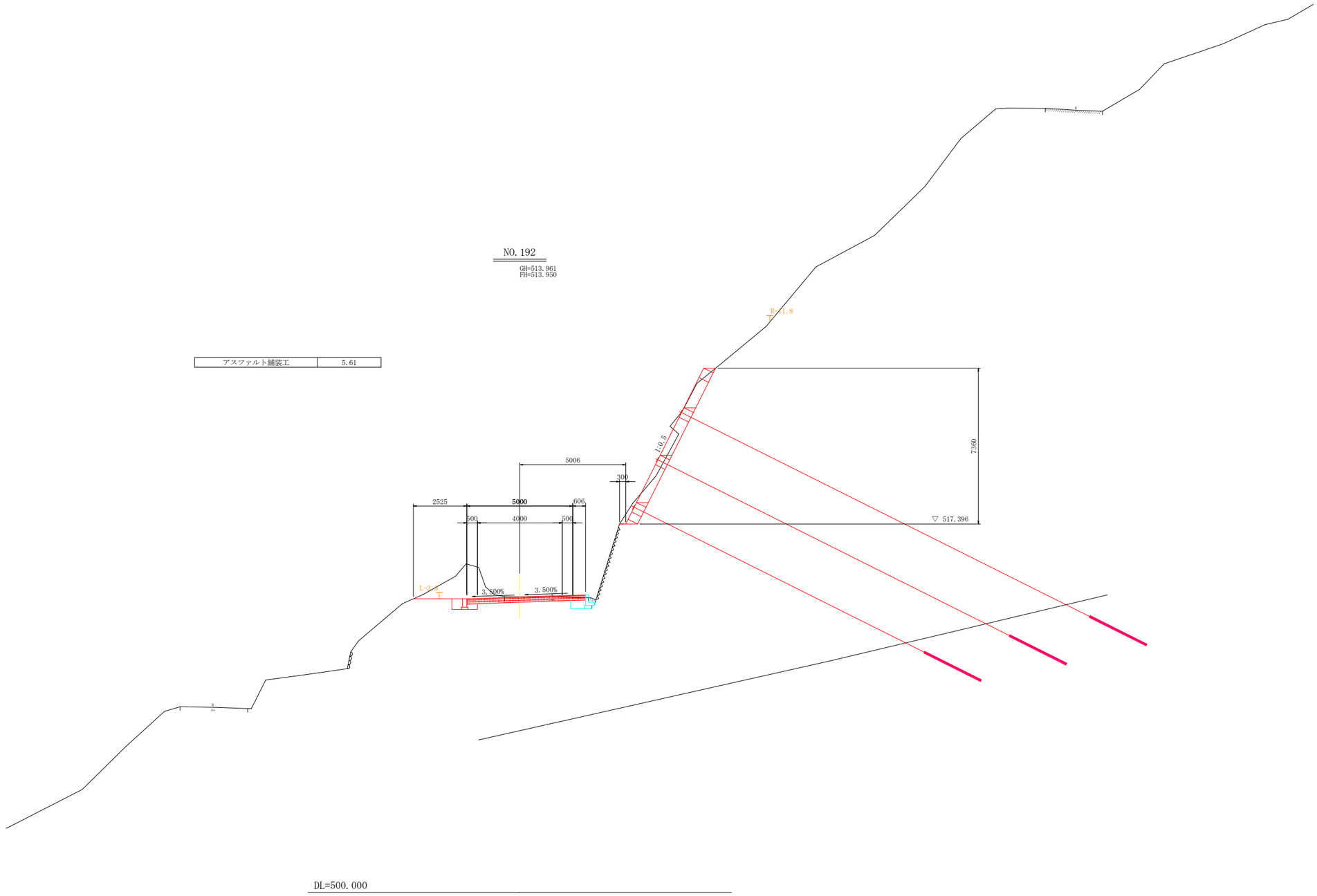

アスファルト舗装工	5.61

当初図面

工 事 名	R3三耕　広域　阿讃三好　葛籠舗装工事		
路線名等	阿讃三好　地区		
工事箇所	三好郡東みよし町東山		
図 面 名	横　断　図 (3)		
縮　　尺	1/100	図面番号	6 / 12
会 社 名			
事業者名	徳島県西部総合県民局		

横　断　図（4）

S=1/100

NO.192+8.600

GH=515.022
FH=514.968

アスファルト舗装工	5.95

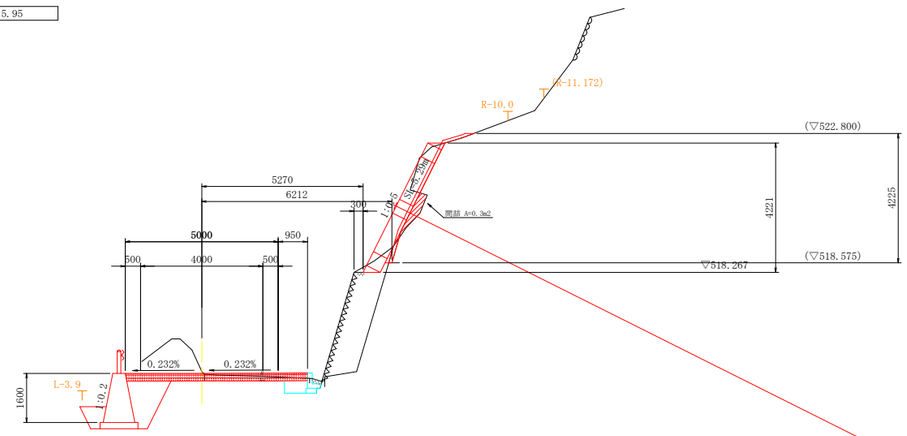

DL=500.000

NO.192+10.000

GH=515.423
FH=515.122

アスファルト舗装工	5.80

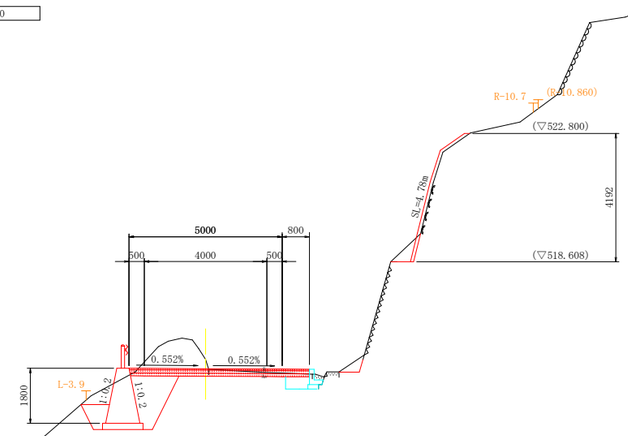

DL=500.000

当初図面

工 事 名	R3三耕　広域　阿讃三好　葛籠舗装工事		
路線名等	阿讃三好　地区		
工事箇所	三好郡東みよし町東山		
図 面 名	横　断　図　(4)		
縮　　尺	1/100	図面番号	7　/　12
会 社 名			
事業者名	徳島県西部総合県民局		

横　断　図（5）

S=1/100

NO.192+15.000

GH=515.589
FH=515.640

アスファルト舗装工	5.53

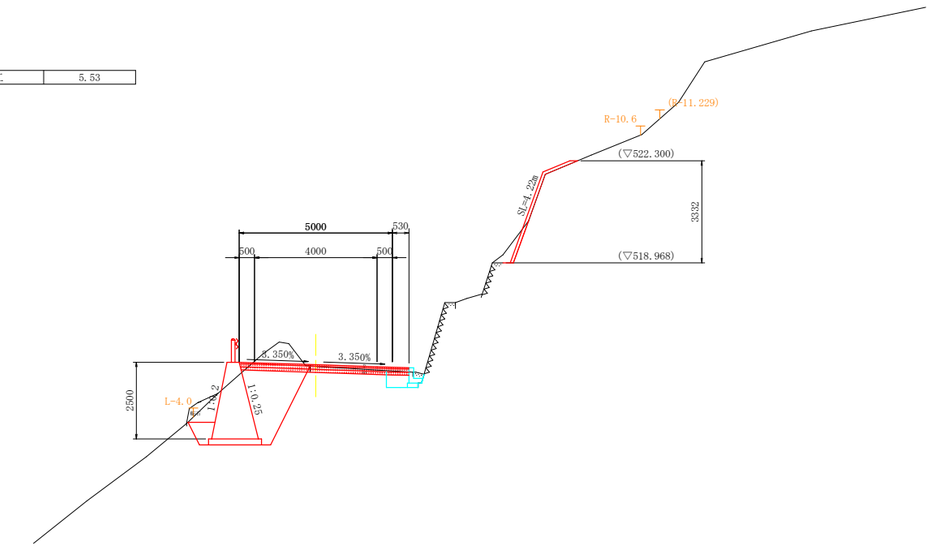

DL=500.000

NO.193

GH=516.021
FH=516.102

アスファルト舗装工	5.56

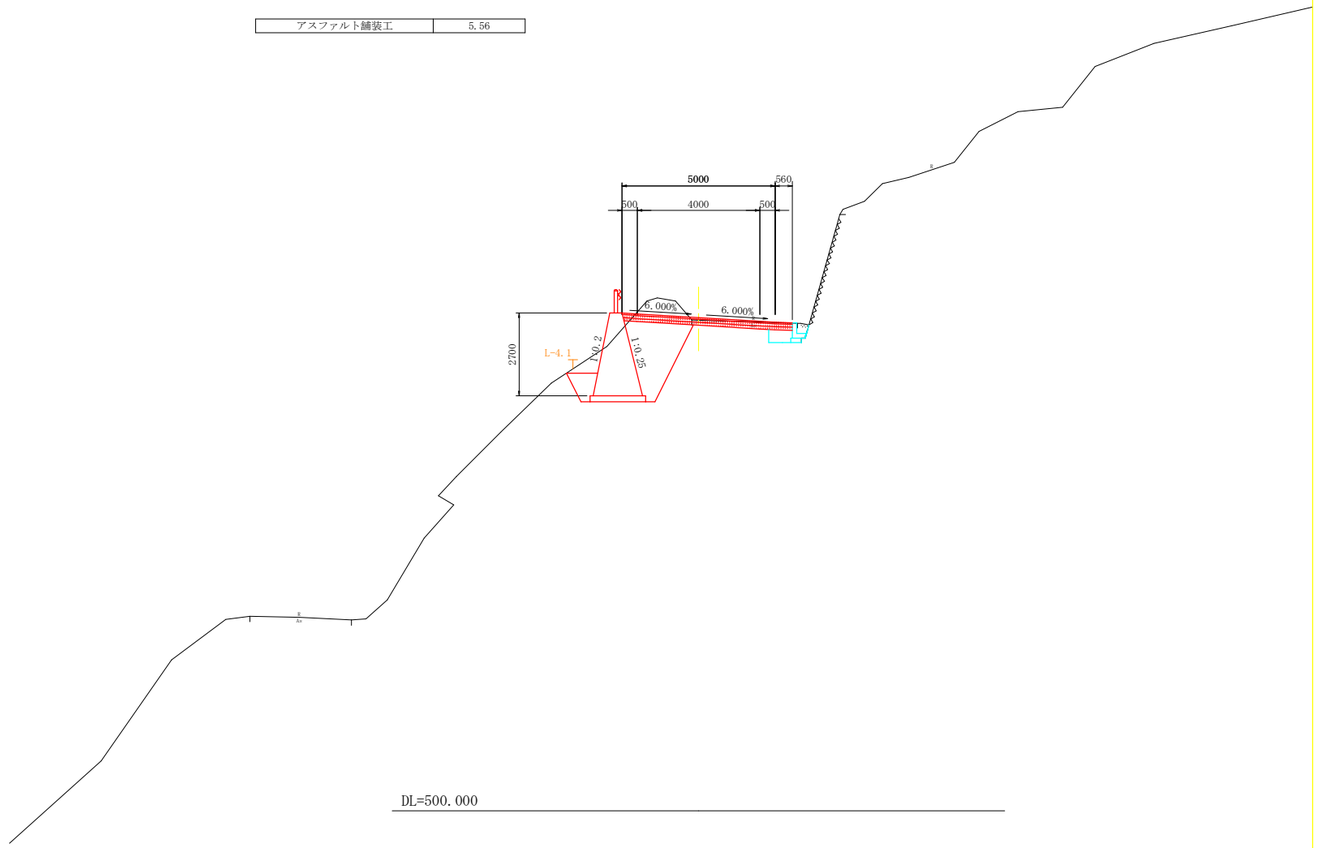

DL=500.000

当初図面

工 事 名	R3三耕　広域　阿讃三好　葛籠舗装工事		
路線名等	阿讃三好　地区		
工事箇所	三好郡東みよし町東山		
図 面 名	横　断　図　(5)		
縮　　尺	1/100	図面番号	8　/　12
会 社 名			
事業者名	徳島県西部総合県民局		

横　断　図（6）

S=1/100

NO.193+10.000

GH=516.820
FH=516.862

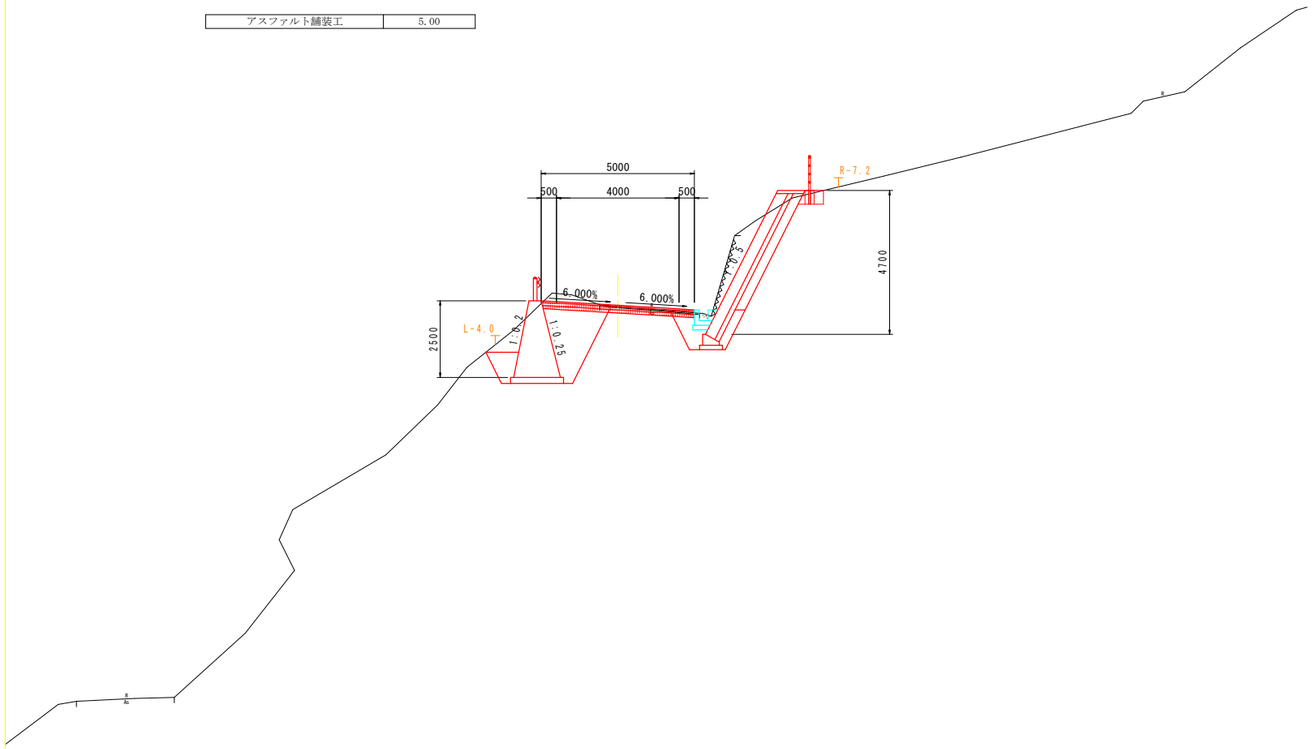

DL=500.000

NO.194

GH=517.431
FH=517.426

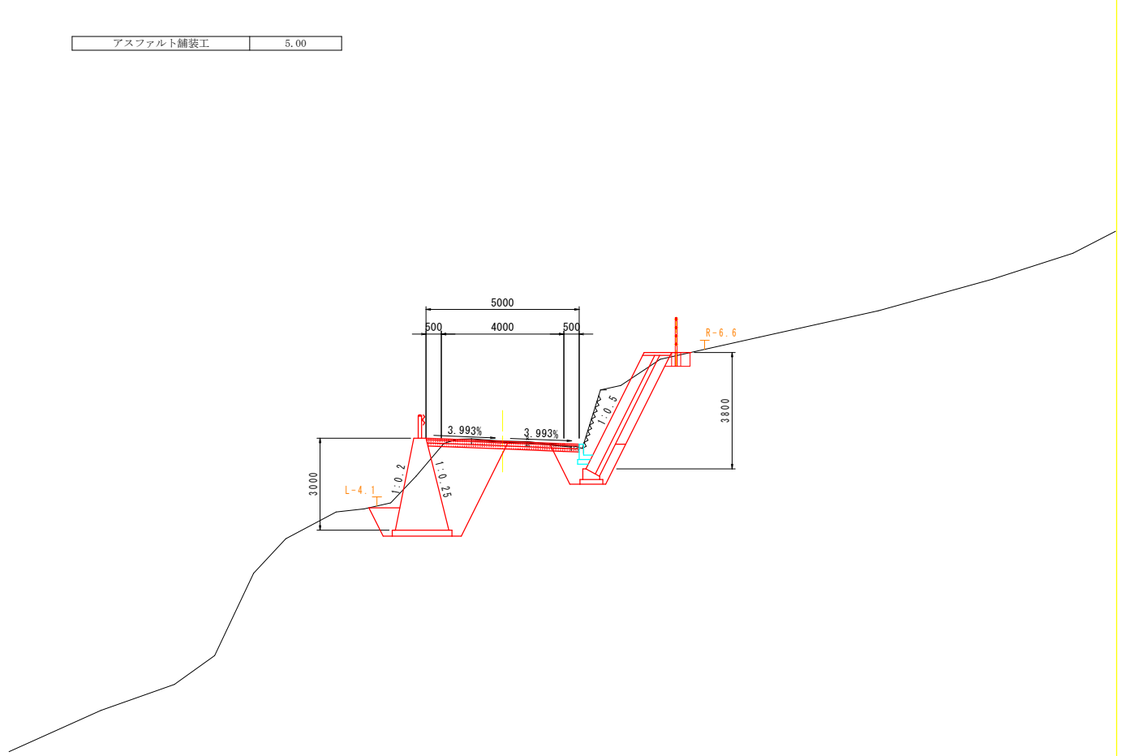

DL=505.000

当初図面

工事名	R3三耕　広域　阿讃三好　葛籠舗装工事		
路線名等	阿讃三好　地区		
工事箇所	三好郡東みよし町東山		
図面名	横　断　図（6）		
縮尺	S=1/100	図面番号	9 / 12
会社名			
事業者名	徳島県西部総合県民局		

横　断　図（7）

S=1/100

NO.194+10.000

GH=517.785
FH=517.870

アスファルト舗装工	5.00

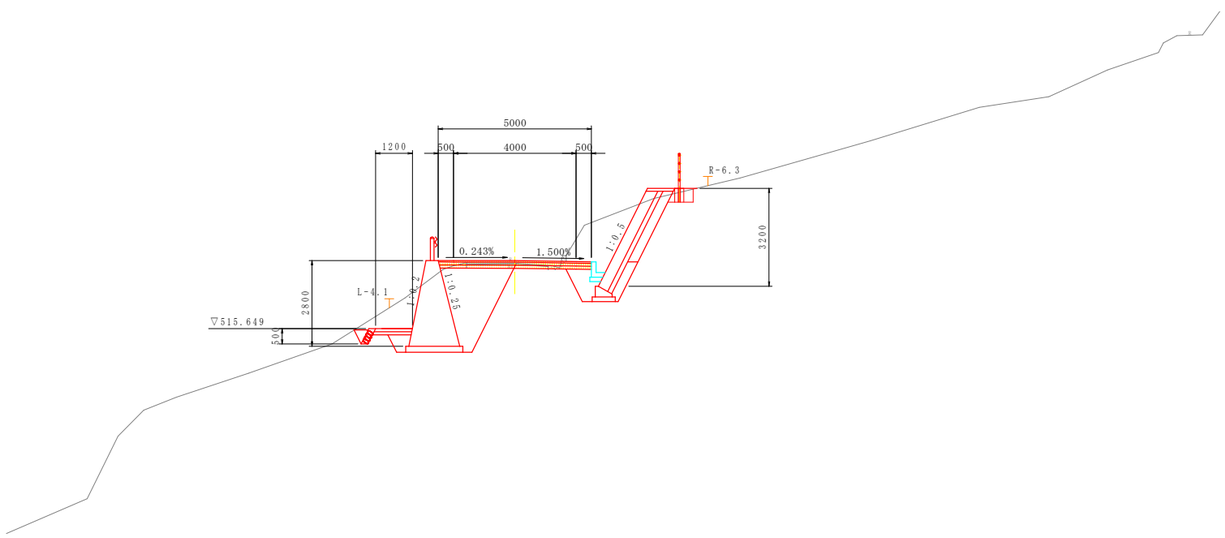

DL=505.000

NO.195

GH=518.148
FH=518.186

アスファルト舗装工	5.00

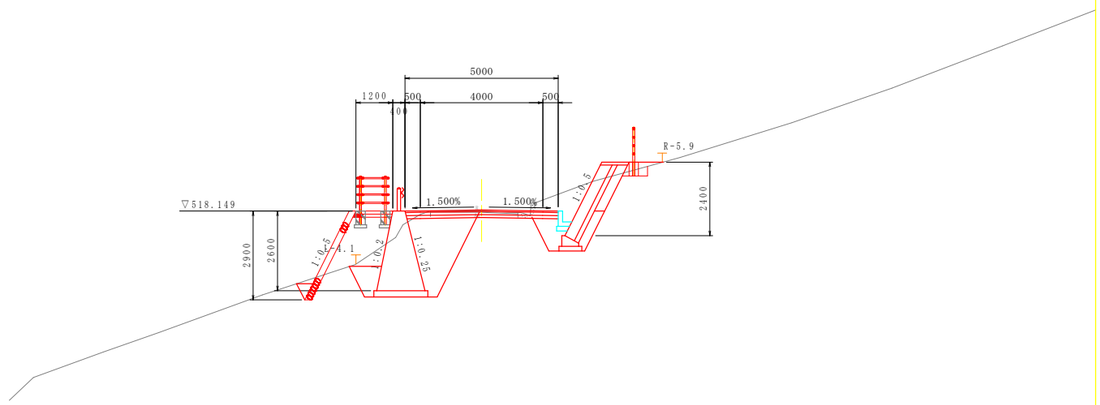

DL=505.000

当初図面

工事名	R3三耕　広域　阿讃三好　葛籠舗装工事		
路線名等	阿讃三好　地区		
工事箇所	三好郡東みよし町東山		
図面名	横　断　図（7）		
縮尺	S=1/100	図面番号	10 / 12
会社名	株式会社藤川土建		
事業者名	徳島県西部総合県民局		

横　断　図（8）

S=1/100

NO.195+10.000

GH=518.395
FH=518.410

アスファルト舗装工	5.00

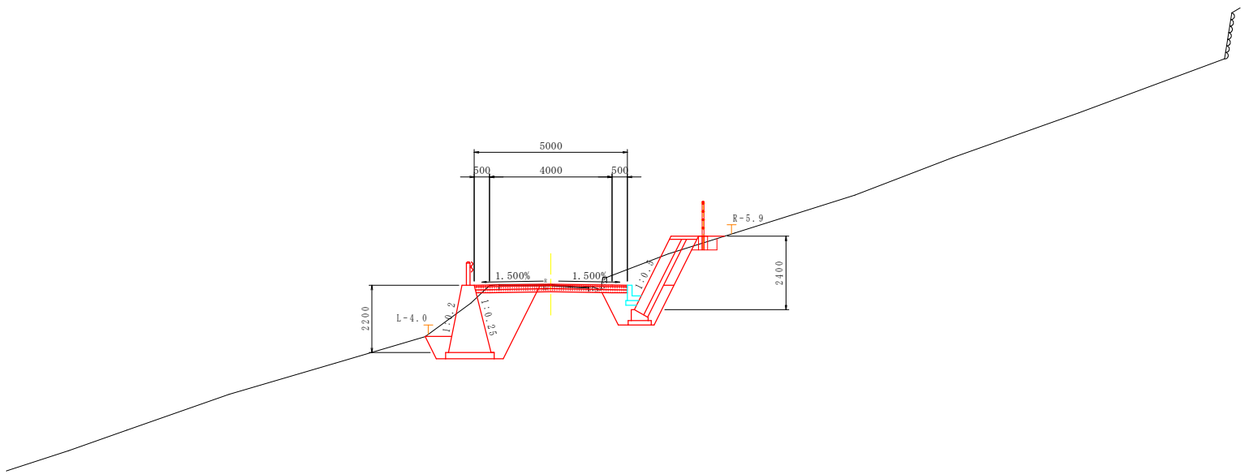

DL=505.000

NO.196

GH=518.587
FH=518.630

アスファルト舗装工	5.00

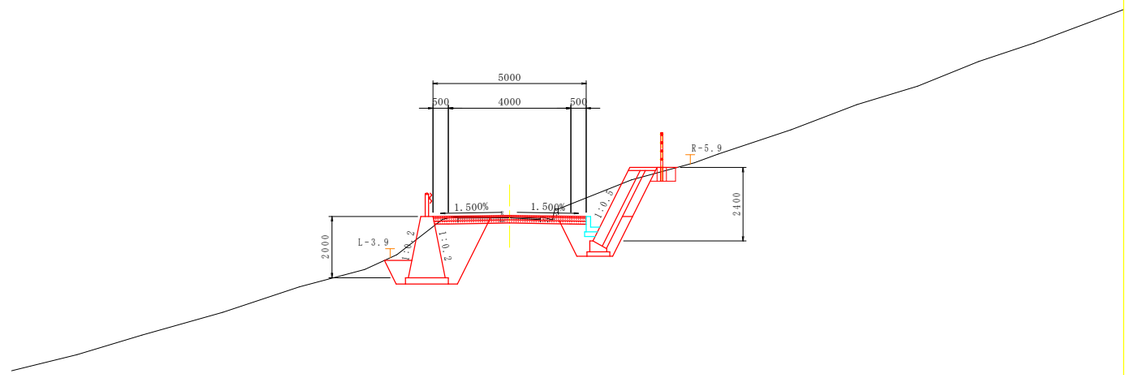

DL=505.000

当初図面

工事名	R3三耕　広域　阿讃三好　葛籠舗装工事		
路線名等	阿讃三好　地区		
工事箇所	三好郡東みよし町東山		
図面名	横　断　図（8）		
縮尺	S=1/100	図面番号	11 / 12
会社名	株式会社藤川土建		
事業者名	徳島県西部総合県民局		

横　断　図（9）

S=1/100

NO. 197

GH=519.062
FH=519.070

アスファルト舗装工	5.73

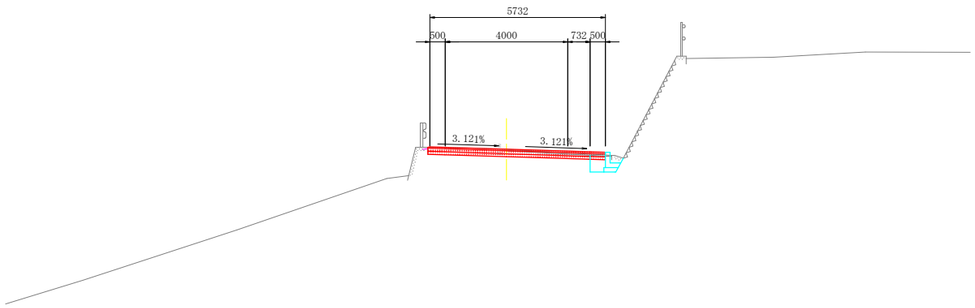

DL=510.000

NO. 198

GH=519.873
FH=519.890

アスファルト舗装工	8.51

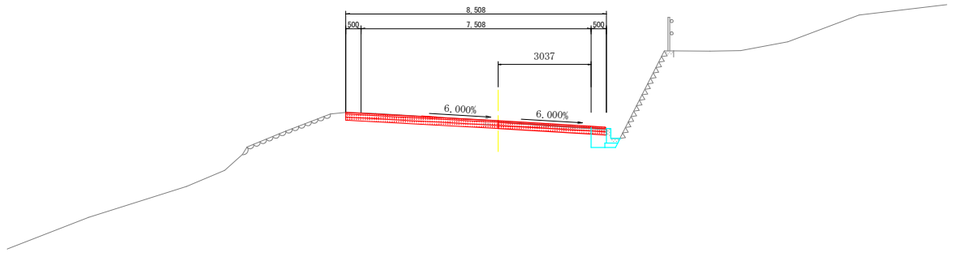

DL=510.000

NO. 196+10.000

GH=518.772
FH=518.850

アスファルト舗装工	5.00

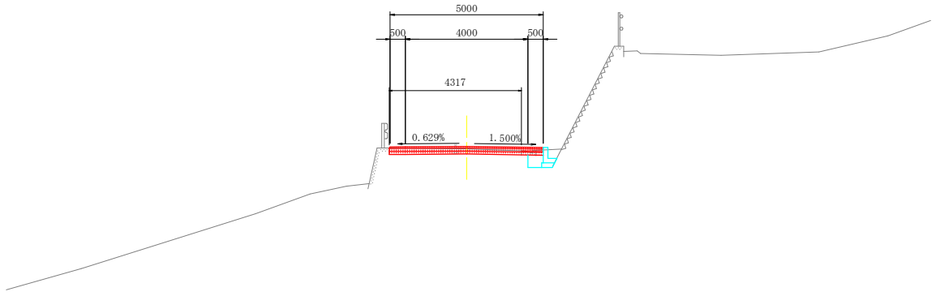

DL=510.000

NO. 197+10.000

GH=519.397
FH=519.383

アスファルト舗装工	6.64

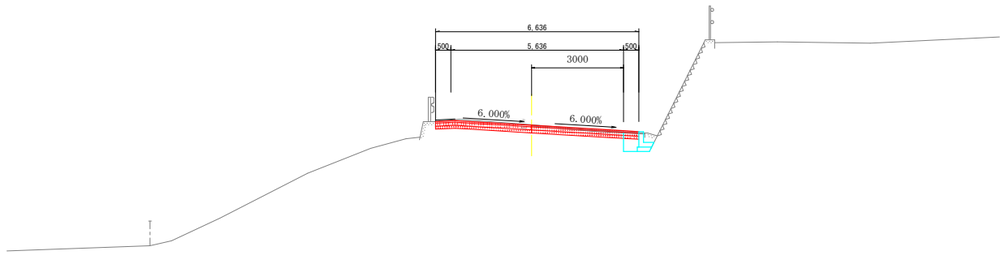

DL=510.000

当初図面

工 事 名	R3三耕　広域　阿讃三好　葛籠舗装工事		
路線名等	阿讃三好　地区		
工事箇所	三好郡東みよし町東山		
図 面 名	横　断　図　(9)		
縮　　尺	1/100	図面番号	12 / 12
会 社 名			
事業者名	徳島県西部総合県民局		